Bestandsverzeichnis für öffentliche Feld- und Waldwege

Feldweg/Waldweg

Zum Großholz nördlich der OL Nebelschütz

Gemeinde: Nebelschütz

Landkreis: Bautzen

Blatt-Nr. 1

Widmungsbeschränkungen:

Datum der Erstaufstellung:

Bearbeiter:

Nr. der Straße im Übersichtsblatt	1. Straßenname/-bezeichnung[1)] 2. Flurstücksnummer(n) 3. Anfangspunkt 4. Endpunkt	Teilstrecke von km	Teilstrecke bis km	Zusammenfallende Strecken Straßenklasse und Nr.	Zusammenfallende Strecken Länge in km	Baulastträger	Länge in km in Baulast Gemeinde (ohne Spalte 6)	Länge in km in Baulast Dritter	Bemerkungen
1	2	3	4	5	6	7	8	9	10
1	1. Zum Großholz					Gemeinde Nebelschütz	0,695		
	2. T.v. Flst. 354/0, 366/0, 377/0, 380/0, 392/0, 394/0, 403/0, 405/0, 414/0, 417/0, 418/0, 422/35 und 477/0 der Gemarkung Nebelschütz	0,000	0,695						hierher übertragen von Blatt Nr. 5 und in geänderter Fassung eingetragen zufolge Eintragungsverfügung vom 09.12.2022
	3. Anbindung an die OS Jan-Skala-Straße, NK 5254-544								
	4. nordöstlichster Punkt des Flst. 477/0 der Gemarkung Nebelschütz, NK 5254-1017								
	Gesamtlänge:		0,695						

.....
Verzeichnisführer(in)

[1)] Nichtzutreffendes streichen

[2)] z.B. Beschränkung des Fahrzeuggewichts, Beschränkung auf Anliegerverkehr ggf. mit zeitlicher Beschränkung

Öffentlicher Feld- und Waldweg: **Zum Großholz nördlich der Ortslage Nebelschütz**

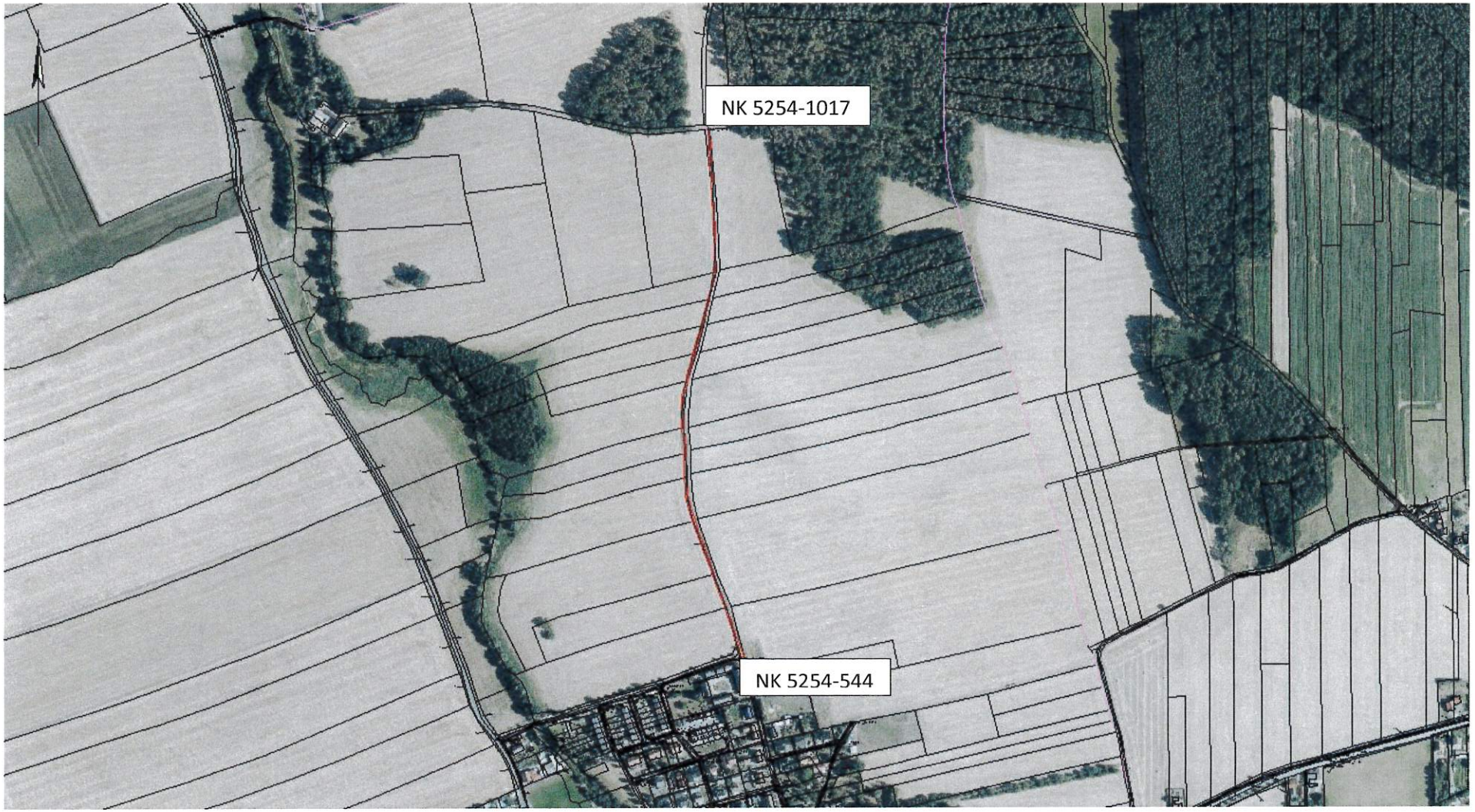

Bestandsverzeichnis für öffentliche Feld- und Waldwege

Feldweg/Waldweg

Zur Deponie Wendischbaselitz

Gemeinde: Nebelschütz

Landkreis: Bautzen

Blatt-Nr.

Widmungsbeschränkungen:

Datum der Erstaufstellung:

Bearbeiter:

2

Nr. der Straße im Übersichtsblatt	1. Straßenname/-bezeichnung[1)] 2. Flurstücksnummer(n) 3. Anfangspunkt 4. Endpunkt	Teilstrecke von km	Teilstrecke bis km	Zusammenfallende Strecken Straßenklasse und. Nr.	Zusammenfallende Strecken Länge in km	Baulastträger	Länge in km in Baulast Gemeinde (ohne Spalte 6)	Länge in km in Baulast Dritter	Bemerkungen
1	2	3	4	5	6	7	8	9	10
2	1. Zur Deponie Wendischbaselitz					Gemeinde Nebelschütz	0,672		
	2. T.v. Flst. 1/6 und 478/1 der Gemarkung Nebelschütz, T.v. Flst. 130/3, 143/1, 146a, 149/1, 150/1, 151/4, 152/0, 153/0, 154/0, 155/0,156a, 441/0 und 440/2 der Gemarkung Wendischbaselitz	0,000	0,672						hierher übertragen von Blatt Nr. 6 und in geänderter Fassung eingetragen zufolge Eintragungsverfügung vom 09.12.2022
	3. Anbindung an die Kreisstraße K 9230, Nebelschützer Straße, NK 5257-1155								
	4. Einmündung in die OS Kirchweg, NK 5257-1156								
	Gesamtlänge:		0,672						..... Verzeichnisführer(in)

[1)] Nichtzutreffendes streichen

[2)] z.B. Beschränkung des Fahrzeuggewichts, Beschränkung auf Anliegerverkehr ggf. mit zeitlicher Beschränkung

Öffentlicher Feld- und Waldweg: **Zur Deponie Wendischbaselitz**

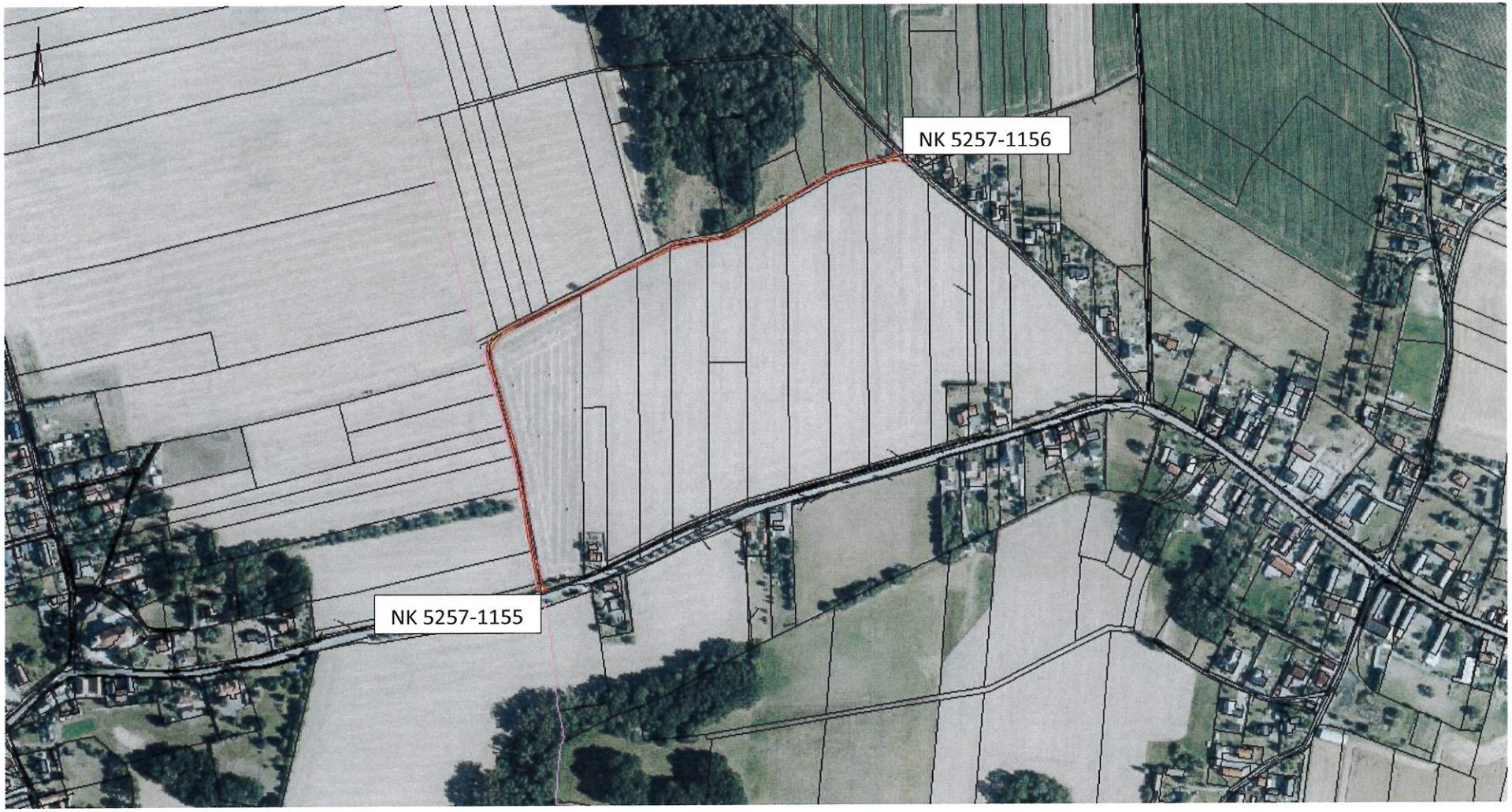

Bestandsverzeichnis für öffentliche Feld- und Waldwege

Feldweg/Waldweg

Zum Steinbruch Wendischbaselitz

Gemeinde: Nebelschütz

Landkreis: Bautzen

Blatt-Nr. 3

Widmungsbeschränkungen:

Datum der Erstaufstellung:

Bearbeiter:

Nr. der Straße im Übersichtsblatt	1. Straßenname/-bezeichnung[1)] 2. Flurstücksnummer(n) 3. Anfangspunkt 4. Endpunkt	Teilstrecke von km	Teilstrecke bis km	Zusammenfallende Strecken Straßenklasse und Nr.	Zusammenfallende Strecken Länge in km	Baulastträger	Länge in km in Baulast Gemeinde (ohne Spalte 6)	Länge in km in Baulast Dritter	Bemerkungen
1	2	3	4	5	6	7	8	9	10
3	1. Zum Steinbruch Wendischbaselitz					Gemeinde Nebelschütz	0,441		
	2. T.v. Flst. 112/0, 113/0 und 449/1 der Gemarkung Wendischbaselitz	0,000	0,441						hierher übertragen von Blatt Nr. 7 und in geänderter Fassung eingetragen zufolge Eintragungsverfügung vom 09.12.2022
	3. westliche Flurstücksgrenze des Flst. 113/0 der Gemarkung Wendischbaselitz, NK 5257-1129								
	4. Einmündung in den öFW Wendischbaselitz-Miltitz, NK 5257-1128								
	Gesamtlänge:		0,441						

.....
Verzeichnisführer(in)

[1)] Nichtzutreffendes streichen

[2)] z.B. Beschränkung des Fahrzeuggewichts, Beschränkung auf Anliegerverkehr ggf. mit zeitlicher Beschränkung

Öffentlicher Feld- und Waldweg: **Zur Steinbruch Wendischbaselitz**



Bestandsverzeichnis für öffentliche Feld- und Waldwege

Feldweg/Waldweg

Wendischbaselitz - Piskowitz

Gemeinde: Nebelschütz

Landkreis: Bautzen

Blatt-Nr.

Widmungsbeschränkungen:

Datum der Erstaufstellung:

Bearbeiter:

4

Nr. der Straße im Übersichtsblatt	1. Straßenname/-bezeichnung[1)] 2. Flurstücksnummer(n) 3. Anfangspunkt 4. Endpunkt	Teilstrecke		Zusammenfallende Strecken		Baulastträger	Länge in km in Baulast		Bemerkungen
		von km	bis km	Straßenklasse und. Nr.	Länge in km		Gemeinde (ohne Spalte 6)	Dritter	
1	2	3	4	5	6	7	8	9	10
4	1. Wendischbaselitz - Piskowitz					Gemeinde Nebelschütz	0,536		
	2. T.v. Flst. 248/19, 249/0, 440/2, 440/8 und 441/0 der Gemarkung Wendischbaselitz	0,000	0,536						hierher übertragen von Blatt Nr. 8 und in geänderter Fassung eingetragen zufolge Eintragungsverfügung vom 09.12.2022
	3. Einmündung in die Kreisstraße K 9230, Nebelschützer Straße, NK 5257-558								
	4. südliche Flurstücksgrenze des Flst. 455 der Gemarkung Wendischbaselitz, NK 5257-1020								
	Gesamtlänge:		0,536						..... Verzeichnisführer(in)

[1)] Nichtzutreffendes streichen

[2)] z.B. Beschränkung des Fahrzeuggewichts, Beschränkung auf Anliegerverkehr ggf. mit zeitlicher Beschränkung

Öffentlicher Feld- und Waldweg: **Wendischbaselitz - Piskowitz**

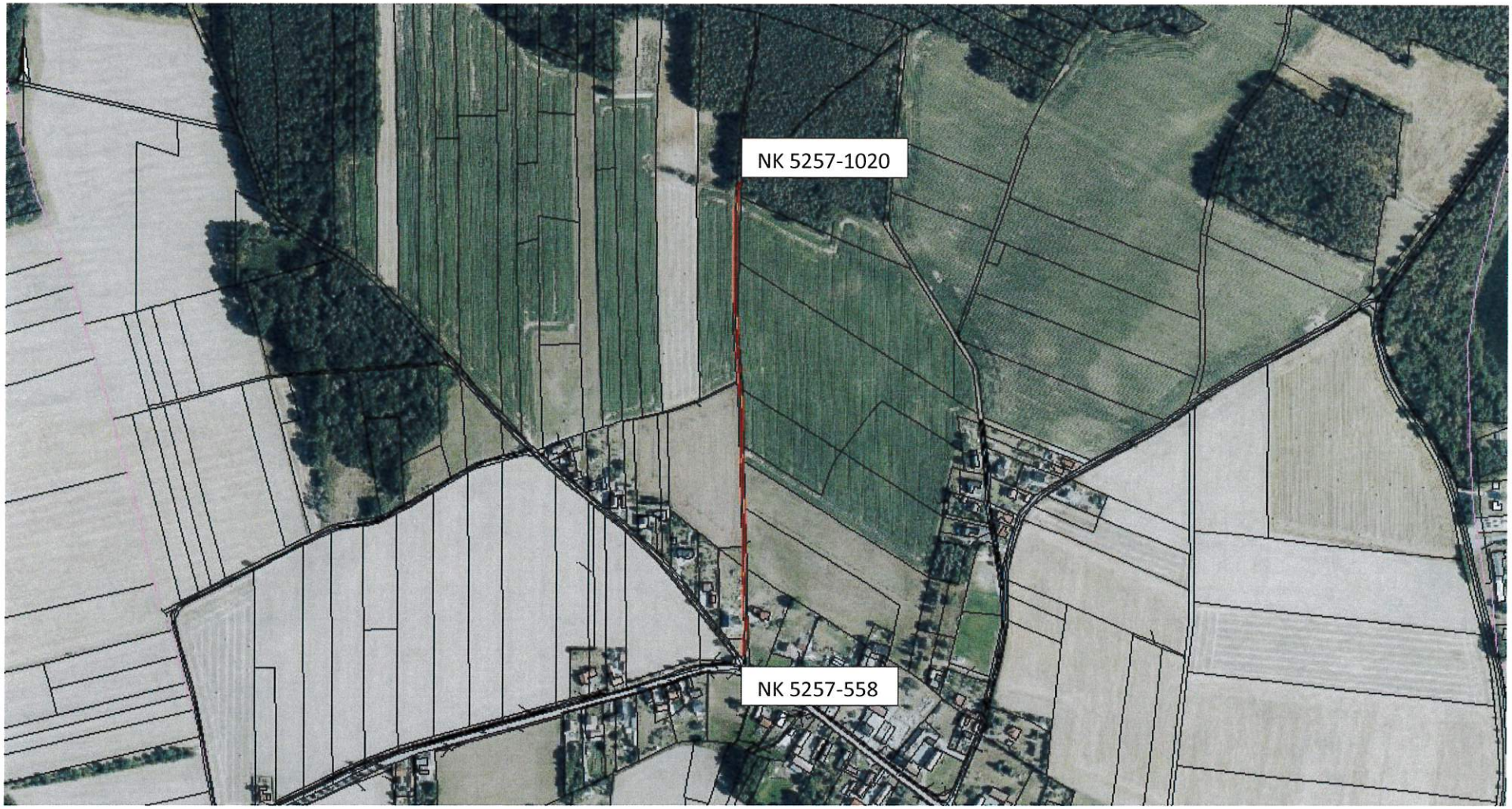

Bestandsverzeichnis für öffentliche Feld- und Waldwege

Feldweg/Waldweg

Zum Bahndamm - Wendischbaselitz

Gemeinde: Nebelschütz

Landkreis: Bautzen

Blatt-Nr. 5

Widmungsbeschränkungen:

Datum der Erstaufstellung:

Bearbeiter:

Nr. der Straße im Übersichtsblatt	1. Straßenname/-bezeichnung[1)] 2. Flurstücksnummer(n) 3. Anfangspunkt 4. Endpunkt	Teilstrecke von km	Teilstrecke bis km	Zusammenfallende Strecken Straßenklasse und. Nr.	Zusammenfallende Strecken Länge in km	Baulastträger	Länge in km in Baulast Gemeinde (ohne Spalte 6)	Länge in km in Baulast Dritter (ohne Spalte 6)	Bemerkungen
1	2	3	4	5	6	7	8	9	10
5	1. Zum Bahndamm - Wendischbaselitz					Gemeinde Nebelschütz	0,134		
	2. T.v. Flst. 441/0 der Gemarkung Wendischbaselitz	0,000	0,134						hierher übertragen von Blatt Nr. 9 und in geänderter Fassung eingetragen zufolge Eintragungsverfügung vom 09.12.2022
	3. Anbindung an die OS Kirchweg, NK 5257-1156								
	4. nordöstlichster Punkt des Flst. 168/0 der Gemarkung Wendischbaselitz, NK 5257-1018								
	Gesamtlänge:		0,134						

.....
Verzeichnisführer(in)

[1)] Nichtzutreffendes streichen

[2)] z.B. Beschränkung des Fahrzeuggewichts, Beschränkung auf Anliegerverkehr ggf. mit zeitlicher Beschränkung

Öffentlicher Feld- und Waldweg: **Zum Bahndamm - Wendischbaselitz**

Bestandsverzeichnis für öffentliche Feld- und Waldwege

Feldweg/Waldweg

Zur Deponie Piskowitz

Gemeinde: Nebelschütz

Landkreis: Bautzen

Blatt-Nr.

Widmungsbeschränkungen:

Datum der Erstaufstellung:

Bearbeiter:

6

Nr. der Straße im Übersichtsblatt	1. Straßenname/-bezeichnung[1)] 2. Flurstücksnummer(n) 3. Anfangspunkt 4. Endpunkt	Teilstrecke		Zusammenfallende Strecken		Baulastträger	Länge in km in Baulast		Bemerkungen
		von km	bis km	Straßenklasse und. Nr.	Länge in km		Gemeinde (ohne Spalte 6)	Dritter	
1	2	3	4	5	6	7	8	9	10
6	1. Zur Deponie Piskowitz					Gemeinde Nebelschütz	0,624		
	2. T.v. Flst. 656a und 658/1 der Gemarkung Piskowitz	0,000	0,624						hierher übertragen von Blatt Nr. 10 und in geänderter Fassung eingetragen zufolge Eintragungsverfügung vom 09.12.2022
	3. Einmündung in die GVS Piskowitz-Miltitz, NK 5293-1118								
	4. nordwestlichster Punkt des Flst. 643/0 der Gemarkung Piskowitz, NK 5293-1119								..... Verzeichnisführer(in)
	Gesamtlänge:		0,624						

[1)] Nichtzutreffendes streichen

[2)] z.B. Beschränkung des Fahrzeuggewichts, Beschränkung auf Anliegerverkehr ggf. mit zeitlicher Beschränkung

Öffentlicher Feld- und Waldweg: **Zur Deponie Piskowitz**

Bestandsverzeichnis für öffentliche Feld- und Waldwege

Feldweg/Waldweg

Piskowitz - Schmerlitz

Gemeinde: Nebelschütz

Landkreis: Bautzen

Blatt-Nr.

Widmungsbeschränkungen:

Datum der Erstaufstellung:

Bearbeiter:

7

Nr. der Straße im Übersichtsblatt	1. Straßenname/-bezeichnung[1)] 2. Flurstücksnummer(n) 3. Anfangspunkt 4. Endpunkt	Teilstrecke		Zusammenfallende Strecken		Baulastträger	Länge in km in Baulast		Bemerkungen
		von km	bis km	Straßenklasse und Nr.	Länge in km		Gemeinde (ohne Spalte 6)	Dritter	
1	2	3	4	5	6	7	8	9	10
7	1. Piskowitz - Schmerlitz					Gemeinde Nebelschütz	1,568		
	2. T.v. Flst. 472/1, 472/3 und 663/2 der Gemarkung Piskowitz	0,000	1,568						hierher übertragen von Blatt Nr. 11 und in geänderter Fassung eingetragen zufolge Eintragungsverfügung vom 09.12.2022
	3. Anbindung an die OS Am Eichelberg, NK 5293-571								
	4. Einmündung in die Kreisstraße K 9232, NK 5293-1284								
	Gesamtlänge:		1,568						Verzeichnisführer(in)

[1)] Nichtzutreffendes streichen

[2)] z.B. Beschränkung des Fahrzeuggewichts, Beschränkung auf Anliegerverkehr ggf. mit zeitlicher Beschränkung

Öffentlicher Feld- und Waldweg: **Piskowitz - Schmerlitz**

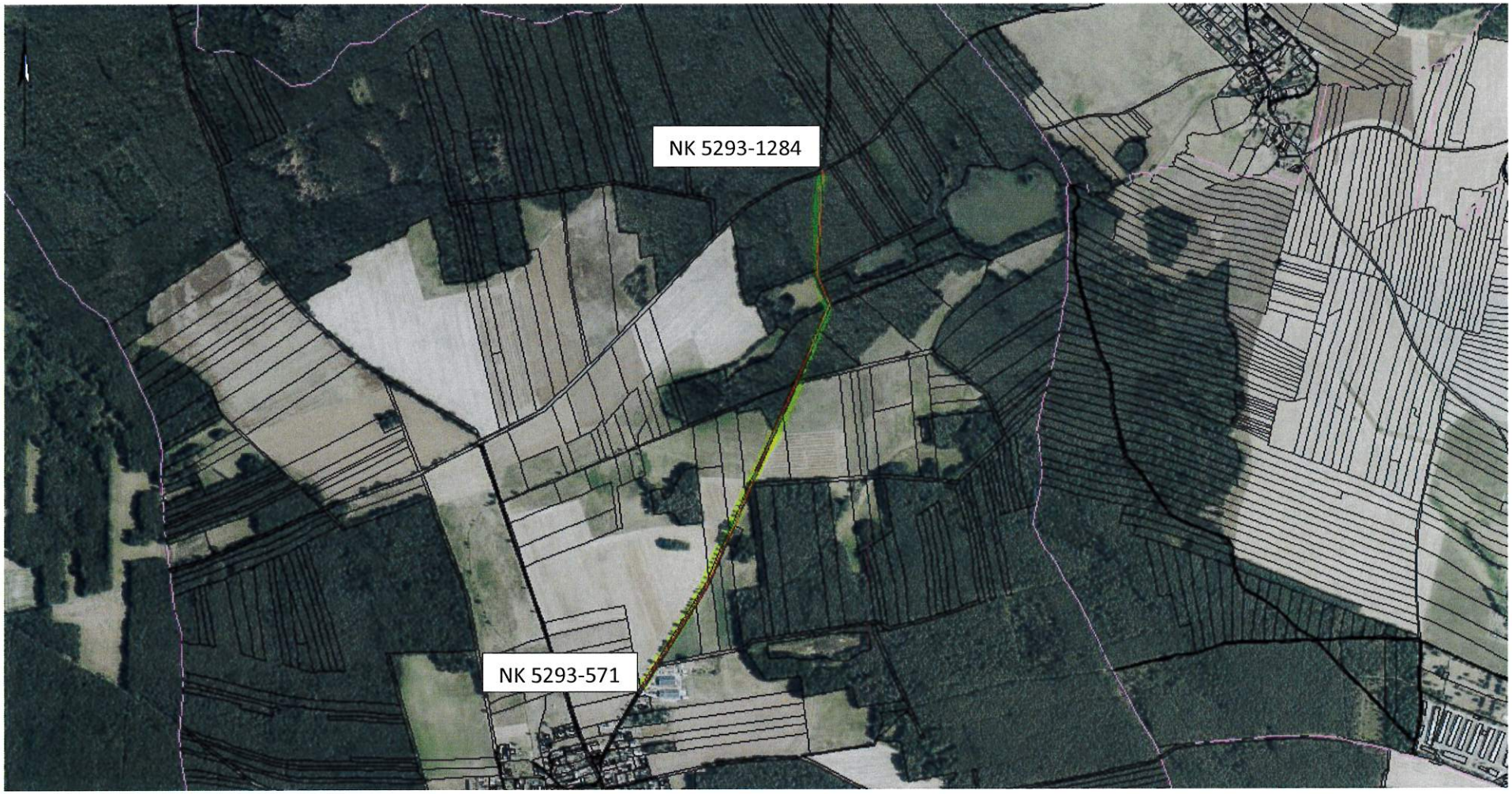

Bestandsverzeichnis für öffentliche Feld- und Waldwege

Feldweg/Waldweg

Wendischbaselitz - Miltitz

Gemeinde: Nebelschütz

Landkreis: Bautzen

Blatt-Nr.

8

Widmungsbeschränkungen:

Datum der Erstaufstellung:

Bearbeiter:

Nr. der Straße im Übersichtsblatt	1. Straßenname/-bezeichnung[1)] 2. Flurstücksnummer(n) 3. Anfangspunkt 4. Endpunkt	Teilstrecke		Zusammenfallende Strecken		Baulastträger	Länge in km in Baulast		Bemerkungen
		von km	bis km	Straßenklasse und. Nr.	Länge in km		Gemeinde (ohne Spalte 6)	Dritter	
1	2	3	4	5	6	7	8	9	10
8	1. Wendischbaselitz - Miltitz					Gemeinde Nebelschütz	2,332		
	2. T.v. Flst. 98/0, 100/0, 101/1, 104/0, 105/0, 449/1 der Gemarkung Wendischbaselitz, T.v. Flst. 33/0 der Gemarkung Dürrwicknitz, T.v. Flst. 97/5, 99/0, 100/1, 101/2, 103/0, 104/3, 109/2 und 115/0 der Gemarkung Miltitz	0,000	2,332						hierher übertragen von Blatt Nr. 13 u. 16 und in geänderter Fassung eingetragen zufolge Eintragungsverfügung vom 09.12.2022
	3. Anbindung an die OS Elstraer Straße in Miltitz, NK 5256-608								
	4. Anbindung an die OS Talweg in Wendischbaselitz, NK 5257-565								
	Gesamtlänge:		2,332						..... Verzeichnisführer(in)

[1)] Nichtzutreffendes streichen

[2)] z.B. Beschränkung des Fahrzeuggewichts, Beschränkung auf Anliegerverkehr ggf. mit zeitlicher Beschränkung

Öffentlicher Feld- und Waldweg: **Wendischbaselitz - Miltitz**

Bestandsverzeichnis für öffentliche Feld- und Waldwege

Feldweg/Waldweg

Dürrwicknitz - Höflein

Gemeinde: Nebelschütz

Landkreis: Bautzen

Blatt-Nr.

Widmungsbeschränkungen:

Datum der Erstaufstellung:

Bearbeiter:

9

Nr. der Straße im Übersichtsblatt	1. Straßenname/-bezeichnung[1)] 2. Flurstücksnummer(n) 3. Anfangspunkt 4. Endpunkt	Teilstrecke		Zusammenfallende Strecken		Baulastträger	Länge in km in Baulast		Bemerkungen
		von km	bis km	Straßenklasse und. Nr.	Länge in km		Gemeinde (ohne Spalte 6)	Dritter	
1	2	3	4	5	6	7	8	9	10
9	1. Dürrwicknitz - Höflein					Gemeinde Nebelschütz	0,393		
	2. T.v. Flst. 65/0, 66/0, 67/0 und 72/0 der Gemarkung Dürrwicknitz	0,000	0,393						hierher übertragen von Blatt Nr. 14 und in geänderter Fassung eingetragen zufolge Eintragungsverfügung vom 09.12.2022
	3. Anbindung an die OS Dorfplatz Dürrwicknitz, NK 5255-612								
	4. Gemarkungsgrenze Dürrwicknitz-Schmeckwitz, NK 5255-1157								
	Gesamtlänge:		0,393						

.....
Verzeichnisführer(in)

[1)] Nichtzutreffendes streichen

[2)] z.B. Beschränkung des Fahrzeuggewichts, Beschränkung auf Anliegerverkehr ggf. mit zeitlicher Beschränkung

Öffentlicher Feld- und Waldweg: **Dürrwicknitz - Höflein**

Bestandsverzeichnis für öffentliche Feld- und Waldwege

Feldweg/Waldweg

Dürrwicknitz - Panschwitz-Kuckau

Gemeinde: Nebelschütz

Landkreis: Bautzen

Blatt-Nr.

10

Widmungsbeschränkungen:

Fußgänger und Radfahrer sowie landwirtschaftlicher Verkehr bis 5 t Achslast frei

Datum der Erstaufstellung:

Bearbeiter:

Nr. der Straße im Übersichtsblatt	1. Straßenname/-bezeichnung[1)] 2. Flurstücksnummer(n) 3. Anfangspunkt 4. Endpunkt	Teilstrecke von km	Teilstrecke bis km	Zusammenfallende Strecken Straßenklasse und Nr.	Zusammenfallende Strecken Länge in km	Baulastträger	Länge in km in Baulast Gemeinde (ohne Spalte 6)	Länge in km in Baulast Dritter	Bemerkungen
1	2	3	4	5	6	7	8	9	10
10	1. Dürrwicknitz - Panschwitz-Kuckau					Gemeinde Nebelschütz	0,997		
	2. T.v. Flst. 26/0, 67/0 und 72/0 der Gemarkung Dürrwicknitz	0,000	0,997						hierher übertragen von Blatt Nr. 15 und in geänderter Fassung eingetragen zufolge Eintragungsverfügung vom 09.12.2022
	3. Gemarkungsgrenze Dürrwicknitz-Kuckau, NK 5255-612								
	4. Anbindung an die OS Dorfplatz Dürrwicknitz, NK 5255-612 und NK 5255-1413								..... Verzeichnisführer(in)
	Gesamtlänge:		0,997						

[1)] Nichtzutreffendes streichen

[2)] z.B. Beschränkung des Fahrzeuggewichts, Beschränkung auf Anliegerverkehr ggf. mit zeitlicher Beschränkung

Öffentlicher Feld- und Waldweg: **Dürrwicknitz – Panschwitz-Kuckau**
Fußgänger und Radfahrer sowie landwirtschaftlicher Verkehr bis 5 t Achslast frei

Bestandsverzeichnis für öffentliche Feld- und Waldwege

Feldweg/Waldweg

Piskowitz - Milstrich

Gemeinde: Nebelschütz

Landkreis: Bautzen

Blatt-Nr.

11

Widmungsbeschränkungen:

Datum der Erstaufstellung:

Bearbeiter:

Nr. der Straße im Übersichtsblatt	1. Straßenname/-bezeichnung[1)] 2. Flurstücksnummer(n) 3. Anfangspunkt 4. Endpunkt	Teilstrecke		Zusammenfallende Strecken		Baulastträger	Länge in km in Baulast		Bemerkungen
		von km	bis km	Straßenklasse und. Nr.	Länge in km		Gemeinde (ohne Spalte 6)	Dritter	
1	2	3	4	5	6	7	8	9	10
11	1. Piskowitz - Milstrich					Gemeinde Nebelschütz	0,880		
	2. T.v. Flst. 663/3, 665/3 und 665/4 der Gemarkung Piskowitz	0,000	0,880						
	3. Anbindung an die Kreisstraße K 9232, NK 5293-567								
	4. nördliche Flurstücksgrenze des Flst. 665/3 der Gemarkung Piskowitz, NK 5293-567A								
	Gesamtlänge:		0,880						

.....
Verzeichnisführer(in)

[1)] Nichtzutreffendes streichen

[2)] z.B. Beschränkung des Fahrzeuggewichts, Beschränkung auf Anliegerverkehr ggf. mit zeitlicher Beschränkung

Öffentlicher Feld- und Waldweg: **Piskowitz – Milstrich**